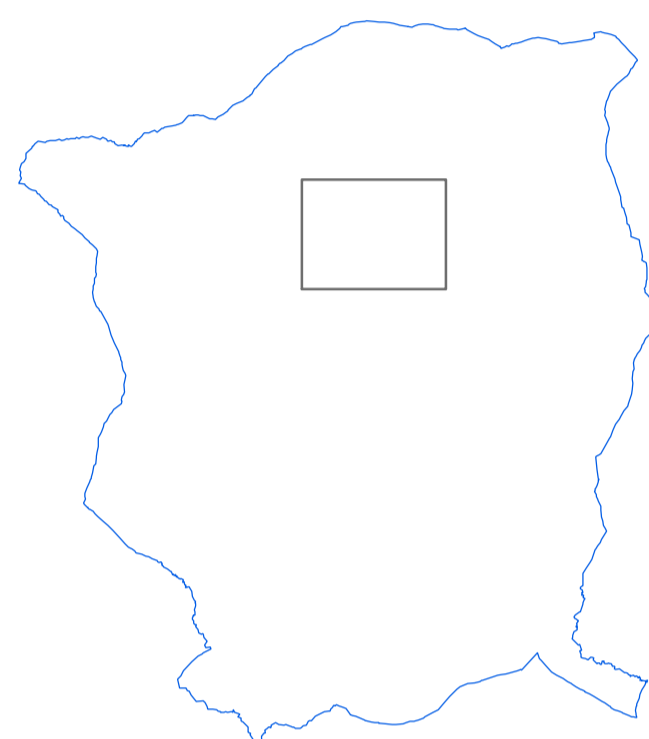
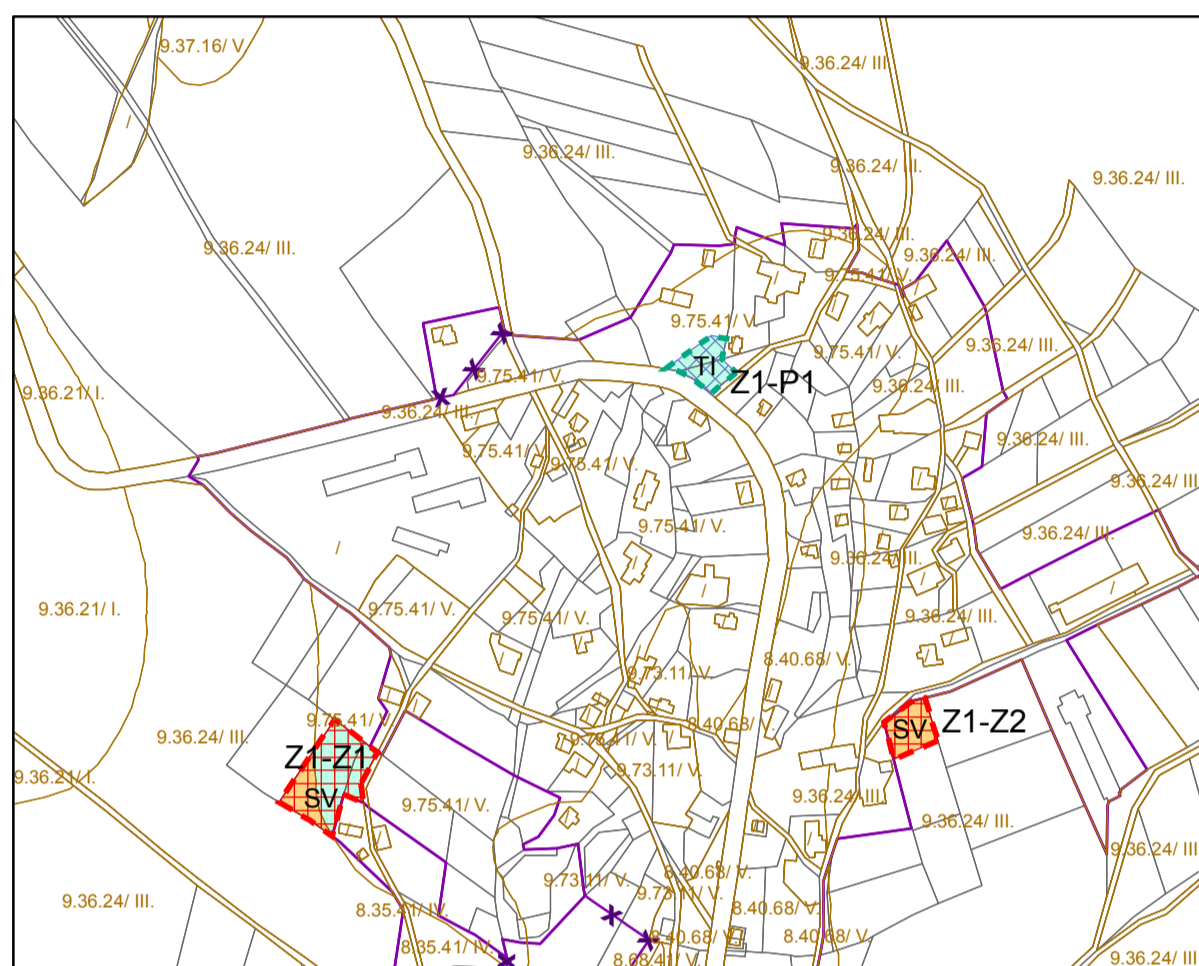


ROPRACTICE

ÚZEMNÍ PLÁN






Změna č.1

D.3 VÝKRES PŘEDPOKLÁDANÝCH ZÁBORŮ PŮDNÍHO FONDU



LEGENDA

HRANICE

-  hranice řešeného území = hranice správního území
-  hranice zastavěného území k 3. 7. 2014
-  zrušení hranice zastavěného území
-  hranice zastavitelných ploch
-  hranice ploch přestavby



MĚŘÍTKO 1 : 5 000



PLOCHY S ROZDÍLNÝM ZPŮSOBEM VYUŽITÍ

PLOCHY ZMĚN




PLOCHY SMÍŠENÉ OBYTNÉ

-  venkovské (SV)

PLOCHY TECHNICKÉ INFRASTRUKTURY

-  vodní hospodářství - vodojem, vodní zdroj, čistírna odpadních vod (TI)

ZEMĚDĚLSKÝ PŮDNÍ FOND

-  hranice, kód bonitované půdní ekologické jednotky a třída ochrany
-  zábor zemědělské půdy III. třídy
-  zábor zemědělské půdy V. třídy


Poznámka:

Z – označení zastavitelných ploch

P – označení ploch přestavby

ZÁZNAM O ÚČINNOSTI ZMĚNY Č. 1 ÚZEMNÍHO PLÁNU ROPRACTICE

Zastupitelstvo obce Roprechtice, jako příslušný správní orgán, vydalo Změnu č. 1 Územního plánu Roprechtice dne usnesením číslo	
Změna č. 1 Územního plánu nabyla účinnosti dne:	
Oprávněná úřední osoba pořizovatele: Jaromír Mejsnar vedoucí oddělení územního plánování Městského úřadu Semily jako úřadu územního plánování	

ODPOVĚDNÝ ZÁSTUPCE PROJEKTANTA Ing.arch. Alena Koutová	PROJEKTANT kolektiv zhotovitele	SPOLUPRÁCE	 SURPMO, a.s. 110 00 Praha 1 Opletalova 1626/36
OBJEDNATEL/PORIZOVATEL Obec Roprechtice/ Městský úřad Semily	KRAJ Liberecký	OBEC Roprechtice	
Odůvodnění Územního plánu Roprechtice Změna č. 1			Zakázkové číslo 03884542
			ÚČELOVÝ STUPEŇ ÚPD
Výkres předpokládaných záborů půdního fondu			FORMÁT
			PROFESE
			URB
			DATUM
			02/2015
			MĚŘÍTKO
			ČÍSLO
			1 : 5 000
			D.3