

ROPRACTICE ÚZEMNÍ PLÁN






Změna č.1

B.4 VÝKRES VEŘEJNĚ PROSPĚŠNÝCH STAVEB, OPATŘENÍ A ASANACÍ



LEGENDA

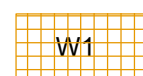
HRANICE

-  hranice řešeného území = hranice správního území
-  hranice zastavěného území k 3. 7. 2014
-  zrušení hranice zastavěného území
-  hranice zastavitelných ploch
-  hranice ploch přestavby

VEŘEJNĚ PROSPĚŠNÉ STAVBY PRO VYVLASTNĚNÍ A UPLATNĚNÍ PŘEDKUPNÍHO PRÁVA

OZNAČENÍ

DOPRAVNÍ INFRASTRUKTURA



ostatní veřejná komunikace

TECHNICKÁ INFRASTRUKTURA



vodní zdroj

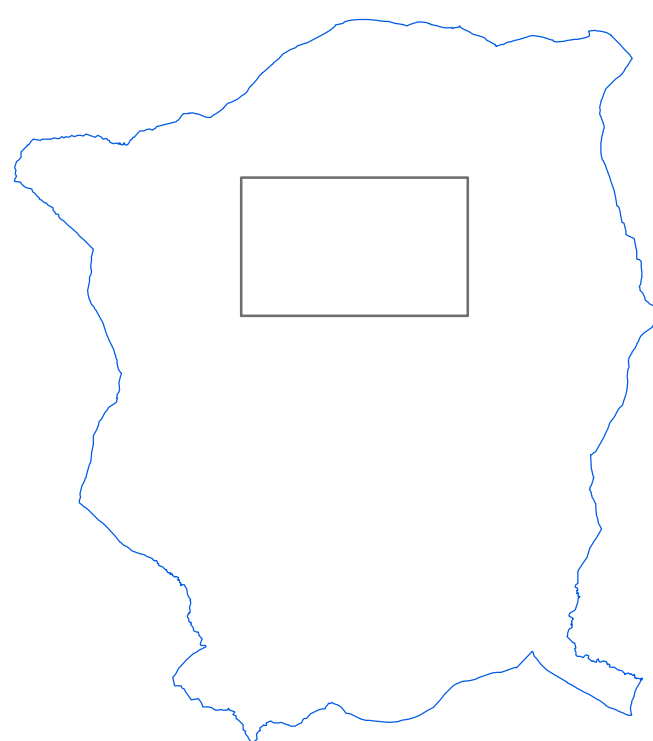
VEŘEJNĚ PROSPĚŠNÉ STAVBY PRO VYVLASTNĚNÍ



vodovod

Poznámka:

x - zrušení veřejně prospěšné stavby platné ÚPD



MĚŘÍTKO 1 : 5 000

0 0,1 0,2 0,3 0,4 0,5 km

ZÁZNAM O ÚČINNOSTI ZMĚNY Č. 1 ÚZEMNÍHO PLÁNU ROPRACTICE


Zastupitelstvo obce Roprechtice, jako příslušný správní orgán, vydalo Změnu č. 1 Územního plánu Roprechtice dne _____ usnesením číslo _____

Změna č. 1 nabyla účinnosti dne: _____

Oprávněná úřední osoba pořizovatele:

Jaromír Mejsnar

vedoucí oddělení územního plánování
Městského úřadu Semily
jako úřadu územního plánování

ODPOVĚDNÝ ZÁSTUPCE PROJEKTANTA Ing. arch. Alena Koutová	PROJEKTANT kolektiv zhotovitele	SPOLUPRÁCE	 SURPMO, a.s. 110 00 Praha 1 Opletalova 1626/36
OBJEDNATEL/POŘIZOVATEL Obec Roprechtice/ Městský úřad Semily	KRAJ Liberecký	OBEC Roprechtice	
Územní plán Roprechtice Změna č. 1			Zakázkové číslo 03884542
			ÚČELOVÝ STUPEŇ ÚPD FORMÁT PROFESE URB DATUM 02/2015 MĚŘÍTKO ČÍSLO 1 : 5 000 B.4
Výkres veřejně prospěšných staveb, opatření a asanací			